

PREZYDENT MIASTA KATOWICE
Miejski Ośrodek Dokumentacji
Geodezyjnej i Kartograficznej
K 330
Przekazanie, bezpowrotnie
nie [?] [?] niniejsze
dokumentu wymaga załączenia, o
którym mowa w art. 18 ustawy
z dnia 17 maja 1989 r. o technice
geodezyjnej i kartograficznej (Dz. U.
z 2005 r. Nr 240, poz. 2022,
tekst jednolity)

PREZYDENT MIASTA KATOWICE
Miejski Ośrodek Dokumentacji
Geodezyjnej i Kartograficznej
K 330
Poswiadczenie zgodności niniejszej
mapy z oryginałem przyjęłym do
opracowania do zasobu geodezyjnego
i kartograficznego z mapą zasadniczą
SU.
Niniejsza mapa może
służyć do celów
projektowych.

Katowice,
Wzrost
(imię i nazwisko, stanowisko, podpis, data, osobę upoważnioną)

Wzrost
(imię i nazwisko, stanowisko, podpis, data, osobę upoważnioną)






MAPA ZASADNICZA NR 531

223.222.4
SKALA 1:500

"PROINWEST" PRACOWNIA PROJEKTOWA
41-506 Chorzów, ul. Trzyniecka 18/22 tel. 032 246 55 52
Nazwa rys.:
Projekt rozbiórki komórek gospodarczych
przy ul. Markielki 80 w Katowicach

Projektant: Inż. J. Białas	Upr. bud.: 38/94	Data: 03.2012	Podpis:	Nr rys.: 1
ZAGOSPODAROWANIE PLACU ROZBIÓRKI				Branża: budowl.
Skala: 1:500				

LEGENDA:

-  budynek do rozbiórki
-  granice działki
-  zasięg strefy niebezpiecznej
-  barierki ochronne
-  ogrodzenie istniejące

